




*Situé à Strelina, au bord du Golfe de Finlande, à 15 km de Saint-Pétersbourg, le palais Constantin est la résidence officielle du Président Poutine lorsqu'il séjourne à Saint-Pétersbourg. Le Palais est également le cadre de célébrations et rencontres officielles. En 1720, Pierre le Grand choisit Strelina pour y construire le " Versailles russe ". Mais lorsqu'il réalise que le site ne permet pas de construire les fontaines et le parc qu'il avait imaginé, l'empereur délaisse Strelina pour Peterhof. Les travaux sont donc interrompus. En 1741, l'Impératrice Elisabeth Ière, qui souhaite achever l'œuvre*

*de son père, demande au célèbre architecte italien Rastrelli de reprendre la construction, sur base des plans initiaux de l'architecte Machietti, mais le palais restera inachevé jusqu'à la fin du XVIIIème siècle. A la fin du XVIIIe siècle, la Grand Duc Constantin, un des fils de Paul Ier, hérite du palais (d'où son nom). Après la révolution d'octobre 1917, le palais est laissé à l'abandon. Pendant la Seconde Guerre Mondiale, le palais est presque totalement détruit. Après la guerre, il abrite une Académie navale mais, faute d'entretien, tombe en ruines. Après son élection, le Président Poutine décide de le rénover pour en faire sa résidence présidentielle. C'est là que s'est tenu le sommet du G8 en 2006.*



*La Salle Bleue (appelée auparavant Salle militaire)*



*La Salle de Marbre et les nombreux lustres en cristal*



*Vue sur le Golfe de Finlande depuis la terrasse. On jouit de la même vue depuis la Salle du Belvédère (Salon de l'Amiral)*




*Vue arrière du palais*

*Nous visitons également le Salon rose, le Salon de Minerve, le Salon de Bacchus, qui servent à la préparation des rencontres officielles et aux conférences de presse, ainsi que la cuisine, la salle de billard et la salle de jeu. La visite se termine par une exposition sur l'histoire de la marine russe et une exposition de peinture contemporaine.*



*Ce soir-là, nous dînons sur un bateau en naviguant le long de la Neva. La ville, vue de l'eau, offre un tout autre visage.*



*Le Cavalier de Bronze et la coupole de la Cathédrale Saint Isaac*



*L'Amirauté*



*Les grilles du Jardin d'Été*



*Les coupoles du monastère de Smolny*

*Le Palais d'Hiver  
dans le soleil  
couchant*



*La Kunstkamera, une des colonnes rostrales, l'ancienne bourse et Pouchkinskii Dom*



*Et voici que le soleil se couche au terme d'une autre  
magnifique journée...*


## 03-08-07: Visite de Kronstadt et après-midi libre



La ville de Kronstadt est située sur l'île de Kotlin, dans le Golfe de Finlande, à quelque 20km de Saint-Pétersbourg. Créée en 1710 par Pierre le Grand, la ville servait à la fois de port et de forteresse. Elle fut le théâtre d'une révolte contre le pouvoir bolchévique en 1921. On trouve 3 ports à Kronstadt : un port marchand, un port militaire et un chantier naval. La ville étant construite au niveau de la mer, elle est sujette aux inondations.



Le monument à Pierre le Grand dans le parc. Le tsar avait ordonné à la ville de ne jamais céder devant l'ennemi ; ce ne fut jamais le cas.



La Cathédrale des Marins, dont l'architecture rappelle celle de Sainte-Sophie de Constantinople, a été construite entre 1903 et 1913 par les soldats de la Marine russe. L'édifice a été sérieusement endommagé lors des bombardements qu'a subis la ville de Kronstadt durant la Seconde Guerre mondiale. L'autre cathédrale de la ville, la Cathédrale Saint André, a été détruite en 1932. Une pierre commémorative marque son emplacement